




FESTINA LENTE!

ОБЩИНА КЮСТЕНДИЛ
ТУРИСТИЧЕСКО ДРУЖЕСТВО "ОСОГОВО"
СПОРТЕН КЛУБ ПО ОРИЕНТИРАНЕ "РУЕН-92"
ГР. КЮСТЕНДИЛ
организируют



СЪБОР ПО ОРИЕНТИРАНЕ ЗА ЧЕРЕШОВА КУПА

КЮСТЕНДИЛСКА ПРОЛЕТ

25 май 2019 г. • Хисарлъка – Богослов • 12⁰⁰ ч – Старт



Община Кюстендил
ТД "Осогово" и СКО "Руен - 92" Кюстендил

БЮЛЕТИН

ЗА УЧАСТИЕ В ТРАДИЦИОННО СЪСТЕЗАНИЕ
ПО СПОРТНО ОРИЕНТИРАНЕ ЗА

ЧЕРЕШОВА КУПА "КЮСТЕНДИЛСКА ПРОЛЕТ" 2019

РЪКОВОДСТВО НА СЪСТЕЗАНИЕТО

Главен ръководител
Зам. гл. ръководител
Главен съдия
Главен секретар
Технически ръководител
Контролен съдия
Компютърна подготовка
Съдии по маршрути

Старши старт
Старши финал
Оператор "Sportident"

Христо Абаджиев
Силвия Михова
Валентин Митов
Мая Димитрова
Георги Бургов
Илияна Бургова
Светлин Бургов
Иван Бургов
Марио Димитров
Валентин Димитров
Александър Йосифов
Константин Койнов

ПРОГРАМА (25.05.2019 г., събота)

10:30 - 12:00 ч.


- проверка на документи:
старт-финал -
500 м след
Хотел-ресторант
"Свети Никола",
1 км преди с. Богослов

12:00 ч.

- старт на първите
номера

14:30 ч.

- награждаване на
победителите



ТЕХНИЧЕСКА ХАРАКТЕРИСТИКА

ВИД, КЛАС, ВЪЗРАСТОВИ ГРУПИ

Състезанието е дневно, индивидуално, клас Б.

Възрастови групи – М/Ж 10, 12, 14, 16, 18, 21, 35, 45, 55; М 60, 65, 70, 75, 80; Open.

РАЙОН

Състезанието ще се проведе в лесопарк "Хисарлъка" (с. Богослов).

Карти – изработени съгласно изискванията на МФО, „Богослов” – 1 : 7 500, Н = 5 m.

Използване на система "Sportident".

Релеф – средно до силно пресечен релеф с ярко изразени теренни форми и малко микроформи.

Растителна покривка – широколистна и иглолистна гора с широколистен подраст, изобразен с гъст зелен растер (затруднена проходимост и видимост); открита и полуоткрита местност.

Пътна мрежа – много добре развита. На места малките пътечки са тревявали.

Хидрография – повечето дерета са безводни.

ВНИМАНИЕ!!!


Забранено е преминаването през района на х-л "Свети Никола" (вързани кучета) – има асфалтиран път покрай имота!

Да се внимава при пресичането и бягането по асфалтовия път!

Символът за дънер в описанията се отнася за коренища на паднали дървета.

Описанията ще бъдат разгадени на отборите (има ги и на картите).

Картите ще бъдат в найлонови пликосе.



ДАНИИ ЗА МАРШРУТИТЕ

МЪЖЕ

10	- 0.450 км	4 км
12	- 1.6 км	8 км
14	- 2.1 км	12 км
16	- 3.6 км	17 км
18	- 3.9 км	22 км
21	- 5.4 км	29 км
35	- 4.7 км	24 км
45	- 4.2 км	21 км
55	- 3.1 км	16 км
60	- 2.8 км	15 км
65	- 2.7 км	15 км
70	- 2.4 км	14 км
75	- 1.9 км	12 км
80	- 1.8 км	12 км

ЖЕНИ

10	- 0.450 км	4 км
12	- 1.5 км	8 км
14	- 2.3 км	10 км
16	- 3.1 км	14 км
18	- 3.5 км	16 км
21	- 4.1 км	21 км
35	- 3.3 км	18 км
45	- 3.2 км	16 км
55	- 2.5 км	14 км

МЪЖЕ и ЖЕНИ

OPEN - 2.6 км 14 км

