



МИНИСТЕРСТВО НА МЛАДЕЖТА И СПОРТА



BULGARIAN  
ORIENTEERING  
FEDERATION

# СКО "НСА - СИВЕН"

---



## БЮЛЕТИН

### Купа „Минерални бани“

#### Минерални бани

1-ви март 2025 г.

## **ВРЕМЕ и МЯСТО**

Купа „Минерални бани“ ще се проведе на **1-ви март 2025 г.** в с. Сърница.  
GPS-координати: [41.866680, 25.284766](https://www.google.com/maps/place/41.866680,25.284766)

## **ПРОГРАМА**

**12:00 – старт – скорелауф**

14:00 – награждаване

## **ОРГАНИЗАТОРИ**

- СКО – “НСА-Сивен”
- Община „Минерални бани“
- Българска федерация ориентиране

## **ВИД, КЛАС и ВЪЗРАСТОВИ ГРУПИ**

Състезанието е индивидуално, дневно, клас „Б“ с маршрути:

1. (Ж12/М12);
2. (Ж14/М14, Отворен);
3. (Ж60, М70);
4. (Ж55, М65);
5. (Ж16, Ж45, М55);
6. (Ж18, Ж35, М16, М45);
7. (Ж21, М18, М35);
8. (М21);

## **СТАРТОВИ ТАКСИ И ЗАЯВКИ**

М/Ж12; М/Ж14	10 лв.
Ж60; М65; М70	10 лв.
ВСИЧКИ ОСТАНАЛИ	15 лв.

**Срок за заявки – 26<sup>ти</sup> фев. 2025 г.** на сайта на БФО – [www.orienteering.bg](http://www.orienteering.bg)

Заявяването на състезатели след срока става на място **при възможност** на организаторите





## **КЛАСИРАНЕ И НАГРАДИ**

Състезателите, класирали се на първите три места **в отделните маршрути**, ще бъдат наградени.

## **ВРЕМЕИЗМЕРВАНЕ**

Състезанието ще се проведе с електронната система за измерване и обработка на резултатите – СПОРТидент. Станциите ще бъдат настроени в **контактен** режим на работа. Наем на чип – 3 лв. на старт, а при загубен чип се заплаща неговата стойност. -+++++

## **ТЕХНИЧЕСКИ ДАННИ**

-  **Картите** са защитени от намокряне и се вземат след старта, преди точка "К" – вдясно за мъже и вляво за жени.
-  **Описанията** са отпечатани на картата, а отделно ще има и в стартовите клетки.
-  Стартира се на минутна разлика със стартова станция.
-  Финишира се по маркиран коридор от КТ 77 до финалната станция.

<b>КАРТА</b>	ISOM 2017-2, мащаб 1:7500, хоризонтали през 5 м., размер на картата – А4, реамбулирана от Петър Доганов и Валентин Владимиров и обновена 2025 г.
<b>РЕЛЕФ</b>	От средно до силно пресечен район с наличие на места скали камъни и канавки.
<b>РАСТИТЕЛНОСТ</b>	Широколистна и иглолистна гора с разнообразна проходимост, в по-голямата си част много добра.
<b>ПЪТНА МРЕЖА</b>	Пътната мрежа е добре развита, с различни категории.
<b>ХИДРОГРАФИЯ</b>	През района преминават няколко потока.

### **ДАННИ ЗА МАРШРУТИТЕ:**

Маршрут	Групи	Дължина	Брой КТ	Сборно изкачване
1	Ж12/М12	1,6 км	7	35 м
2	Ж14/М14 ОТВОРЕН	2,2 км	12	65 м
3	Ж60/М70	1,7 км	12	65 м
4	Ж55/М65	2,4 км	15	85 м
5	Ж16, Ж45, М55	3,0 км	21	105 м
6	Ж18, Ж35, М16, М45	3,4 км	26	130 м
7	Ж21, М18, М35	3,8 км	30	160 м
8	М21	4,3 км	32	185 м

**ДОБРЕ ДОШЛИ!**