



# ПОКАНА



## Купа „ТРИФОН ЗАРЕЗАН“

**Моделни състезания за купа „Трите Хълма“ и „С карта из Търновград“**

### *I. ОРГАНИЗАТОР*

СКО ТРАПЕЗИЦА-1954 Велико Търново  
<http://skotrapezitca1954.com/>

### *II. ВРЕМЕ И МЯСТО*

**13- 14 февруари (събота и неделя) 2021 година.**

### *III. ПРЕДВАРИТЕЛНА ПРОГРАМА*

**13 февруари (събота)**

- 10:30 ч. Старт на средна дистанция – Преображенски манастир
- 16:00 ч. Старт на спринтова дистанция – Варуша Юг

**14 февруари (неделя)**

- 10.30 ч. Старт на средна дистанция - Шемшево
- 15.30 ч. Старт на спринтова дистанция - Пишмана

### *IV. ВИД, КЛАС И ВЪЗРАСТОВИ ГРУПИ*

За всяка тренировка ще бъдат подготвени 3 маршрута с различно ниво на трудност.

**Къс** – лесен за ориентиране подходящ за деца – М/Ж 12

**Среден** – лесен за ориентиране подходящ за деца – М/Ж 14

**Дълъг** – труден за ориентиране подходящ за – М/Ж 16 и нагоре

### *V. ЗАЯВКИ И ДОКУМЕНТИ*

Онлайн **Българска федерация ориентиране ([www.bgof.org](http://www.bgof.org))**

**Краен срок 11 февруари 2021**

Състезателите участват на собствена отговорност!

### *VI. СТАРТОВА ТАКСА*

Ще се събира по броя на заявените състезатели, както следва:

**Къс** – 3 лв на старт, 10лв за всички

**Среден** – 4 лв на старт, 12лв. за всички

**Дълъг** – 5 лв на старт, 15лв за всички

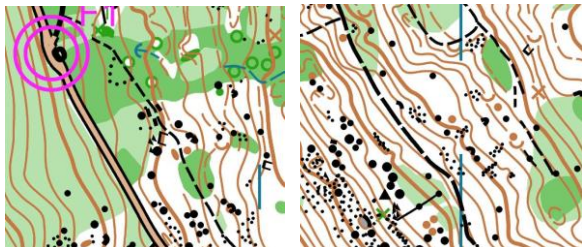
### *VII. Организация на старта и маркировка на КТ.*

- Ще се стартира със стартова станция, без стартов списък - стартов интервал 1-2 минути.
- Маркировката ще бъде бяло-червена лента със сигнатурата на съответната точка.

*VIII .ТЕХНИЧЕСКИ ДАННИ*  
Събота 13.02.2021 - Сутринта

Вид тренировка  
Карта

Описание на терена



**GPS: 43.113642, 25.608621**

Средна дистанция  
Преображенски манастир  
Мащаб 1:7500 , X-5 м.

**Релеф** – от средно до силно пресечен, малки теренни форми – дупки и могилки. Множество камъни и скали с различна големина.

**Пътна мрежа** – средно развита пътна мрежа – пътеки от всякаква категория, някои пътеки трудно личат. В района има и нови пътища които не са отразени на картата.

**Растителност** - Варира от силно до слабо проходима.

Събота 13.02.2021 - Следобед

Вид тренировка  
Карта

Описание на терена



**GPS: 43.079069, 25.645108**

Спринтова дистанция  
Варуша - Юг  
Мащаб 1:4000 X-2.5м.

**Релеф** – от среден до силно пресечен, стара градска част и паркове.

**Пътна мрежа** – Добре развита, алеи, пътища предимно с калдаръмена настилка и стълбища от всички категории.

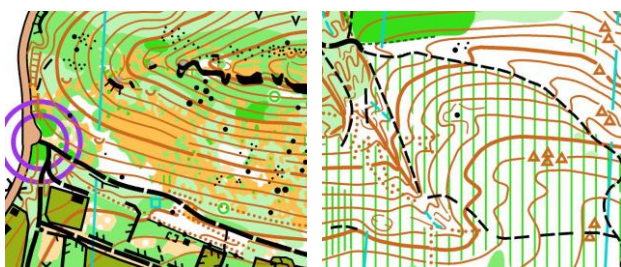
**Хидрография** - беден на водни обекти.

**Растителност** - Паркова и гардска растителност.

НЕДЕЛЯ 14.02.2021 - Сутрин

Вид състезание  
Карта

Описание на терена



**GPS 43.062630, 25.547423**

Средна дистанция  
Шемшево  
Мащаб 1:10 000 , X-5 м.

**Релеф** – от среден до силно пресечен с множество микроформи, лисичи дупки и различни по големина скални образувания.

**Пътна мрежа** – средно развита с различни категории пътища, някои от тях трудно личат на местността поради неизползваемостта им.

- Далекопроводите в района са почистени, но не е отразено на картата.

**Хидрография:** Беден на водни обекти район. В наколко от деретата има вода.

**Растителност** - Широколистна гора, варираща във всички проходимости – от силно до слабо проходима.

Вид състезание  
Карта

Описание на терена



Спринтова дистанция

Пишмана

Мащаб 1:4000 , X-2.5 м.

Релеф – От равнинен до слабо пресечен.

Градска и паркова част, междублокови урбанизирани и неурбанизирани пространства.

**Пътна мрежа** – Добре развита пътна мрежа - алеи, пътища и стълбища от всички категории.

**Хидрография:** Беден на водни обекти район.

**Растителност** - Варира от силно до слабо проходима. 25 % открити площи. Предимно паркова и междублокова растителност. На места обрасли пространства.

**GPS: 43.067126, 25.609282**

Картите няма да бъдат запечатани в пликове, а ще има поставени на старта.

*IX .Дължини на маршрутите*

| Група                         | Дължина | Брой КТ | Сборно изкачване |
|-------------------------------|---------|---------|------------------|
| <i>Преображенски манастир</i> |         |         |                  |
| Къс                           | 1220 м  | 7       | 70 м             |
| Среден                        | 1700 м  | 9       | 95 м             |
| Дълъг – <b>Коридор</b>        | 2950 м  | 0       | 240 м            |
| <i>Варуша - Юг</i>            |         |         |                  |
| Къс                           | 1300 м  | 8       | 65м              |
| Среден                        | 1900 м  | 13      | 75 м             |
| Дълъг                         | 2940 м  | 15      | 115м             |
| <i>Шемшево</i>                |         |         |                  |
| Къс                           | 2300 м  | 7       | 90м              |
| Среден                        | 3000 м  | 11      | 150м             |
| Дълъг                         | 5440 м  | 16      | 375м             |
| <i>Пишмана - Север</i>        |         |         |                  |
| Къс                           | 1480 м  | 11      | 20м              |
| Среден                        | 1990 м  | 11      | 40 м             |
| Дълъг                         | 3660 м  | 19      | 55м              |

*X .Разстояния Финал-Старт*

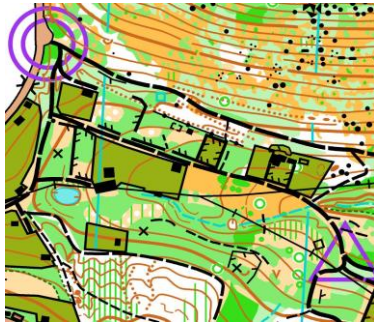
**Събота сутрин – 250м**



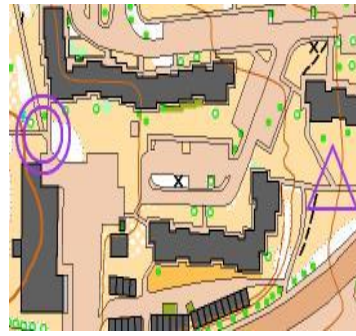
**Събота Следобед – 400м**



**Неделя сутрин сутрин – 400м**



**Неделя следобед – 130м**



**ДОБРЕ ДОШЛИ В СТАРОПРЕСТОЛНИЯ ГРАД  
ВЕЛИКО ТЪРНОВО!**