



БЮЛЕТИН-1

Втора купа РАДОМИР 2025



СКО "Кракра Пернишки"



БЪЛГАРСКА
ФЕДЕРАЦИЯ
ОРИЕНТИРАНЕ

• ОРГАНИЗАТОРИ:

- община Радомир
- СКО „Кракра Пернишки” – град Перник
- Българска Федерация Ориентиране

ПОД ПАТРОНАЖА НА КМЕТА
НА ГРАД РАДОМИР
Г-Н КИРИЛ СТОЕВ



ОБЩИНА РАДОМИР



БЪЛГАРСКА
ФЕДЕРАЦИЯ
ОРИЕНТИРАНЕ



МИНИСТЕРСТВО
НА
МЛАДЕЖТА И СПОРТА

купа РАДОМИР 2025



I. Програма и място

Състезателен център – Радомир Централна градска част

17 май (събота) 2025 – ПЪРВИ СЪСТЕЗАТЕЛЕН ДЕН – (виж схемата)

До 14:30 – регистрация в района на финала

Координати паркинг и финал: N42°32'50.2933" E22°57'53.4016"

15:00ч. – Старт на първи състезателен ден! СПРИНТОВА дистанция

Старта на 10 годишни е на същия старт по маркировка, ще има и карти!

17:30 ч. – Награждаване в района на финала .

18 май(неделя) 2025 – ВТОРИ СЪСТЕЗАТЕЛЕН ДЕН – (виж схемата)

Координати паркинг и финал: N42°33'16.2951" E22°58'18.8112"

10:30ч. – Старт на втори състезателен ден! СРЕДНА дистанция

Старта на 10 годишни е на същия старт по маркировка, ще има и карти!

13:30 – Награждаване в района на финала по сборните времена от двата

старта по Ориентиране индивидуално и отборно.



II. РЪКОВОДСТВО

СЪДИЙСКИ СЪСТАВ

Членове на СКО “Кракра Пернишки”

Представители от Община Радомир

Съдии старт: Тодор Тасев, Стефан Асенов, Анна Андонова

Съдии финал: Николай Йорданов, Пламен Иванов

Технически ръководител: Георги Хаджимитев

Времеизмерване: Деян Тасев

Съдии по маршрути: Асен Асенов, Румен Зарев, Богдан Велинов

Желаещите да получат фактура, моля да преведете стартовите такси по сметката на клуба!

СДРУЖЕНИЕ КЛУБ ПО ОРИЕНТИРАНЕ КРАКРА ПЕРНИШКИ

“Интернешънъл Асет Банк” АД

IBAN-BG94 IABG 7478 1000 0455 00

BIC - IABGBGSF

ПЕРНИК 2300

Ул. „СВ.СВ.КИРИЛ И МЕТОДИЙ” Бл. 11 Ет. 3 Ап. 6



III. Технически данни

СХЕМА спринт



купа РАДОМИР 2025

ПЪРВИ СЪСТЕЗАТЕЛЕН ДЕН

•Карта: Радомир ЦЕНТЪР

•Мащаб: 1:3000 за ВСИЧКИ групи !

•Хоризонтали през 2,5 м.

•Изработена от Георги Хаджимитев март 2025 г.

•Размер на картния лист А4 – **без найлонов плик!**

•Описанията са отпечатани на лицевата страна на картата и отделно ще има на старта.

•Паркирането да става съобразно схемата и на места разрешени за паркиране!
(В гр. Радомир няма платено паркиране!)

•Загряването преди старта да става в района, показан на схемата. Да не се навлиза в състезателния район!

•Карантина няма да има, разчитаме на спортменство (феърплей)!

•Пътният трафик в централната част на гр. Радомир не е интензивен, а където е – ще бъде ограничен с полицейско присъствие.

•Въпреки това бъдете **особено внимателни** при пресичането на улици по време на състезанието!



ОБЩИНА ГРАД РАДОМИР



купа РАДОМИР 2025

ВТОРИ СЪСТЕЗАТЕЛЕН ДЕН

•Карта: **Радомир 2025**

•**Мащаб: 1:7500** за групи 16 до 45 г.

• **Мащаб: 1:5000** за групи 10 до 14 и 55 до 75 г.

•**Хоризонтали** през 5 м.

•Изработена от Георги Хаджимитев април и май 2024 г. Разширена и обновена март-май 2025 г.

•Размер на картния лист А4 – **без найлонов плик!**

•Описанията са отпечатани на лицевата страна на картата и отделно ще има на старта.

РЕЛЕФ: ЮЖЕН СКЛОН НА ПЛАНИНАТА “ ГОЛО БЪРДО”

Средно пресечен склон с няколко плитки дерета.

Множество стари окопи и плитки дупки, скални стенички и малки каменисти райони!

Надморска височина между 725 и 900 м. н. в.

РАСТИТЕЛНОСТ: Иглолистна борова гора от всички проходимости и поляни, на места подраст, предимно от люляк и дрян! Няма къпини и други бодливи храсти!

ПЪТНА МРЕЖА: В района има туристически пътеки към хижа Орлите, трасета за планинско колоездене и няколко стари просеки.

ХИДРОГРАФИЯ: Беден на вода район!



ОБЩИНА ГРАД РАДОМИР



СКО "Кракра Пернишки"



БЪЛГАРСКА
ФЕДЕРАЦИЯ
ОРИЕНТИРАНЕ

купа РАДОМИР 2025

РАЗСТОЯНИЯ ЗА ВТОРИ СЪСТЕЗАТЕЛЕН ДЕН

- Състезателен център – Финал: 0 м.
- Паркинг – Финал: 0 м
- Финал – Старт: 220 м. Изкачване 30 м.
- Старт – Точка К: 30 м.
- Последна КТ – Финал: 80 м.

Допълнителна информация:

В югоизточната част на картата има стара кариера за вар с високи скални откоси която е застрехована със знак за опасен район: **символ 709-Out-of-Bounds Area!**

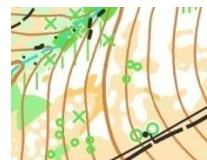
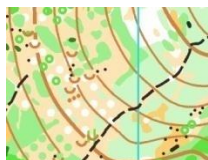
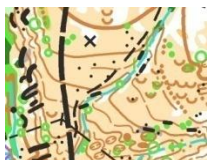
В района на финала има водоайна зона, която също е застрехована със: **символ 709-Out-of-Bounds Area!**

Бъдете внимателни!

СЪСТЕЗАНИЕТО ЩЕ СЕ ПРОВЕДЕ С ЕЛЕКТРОННА СИСТЕМА СПОРТ ИДЕНТ

СТАНЦИИТЕ НА КТ ЩЕ СА НАСТРОЕНИ В БЕЗКОНТАКТЕН РЕЖИМ

СТАРТИРАНЕТО ЩЕ Е СЪС СТАРТОВА СТАНЦИЯ



купа РАДОМИР 2025 Данни за Маршрутите ПЪРВИ СЪСТЕЗАТЕЛЕН ДЕН

купа Радомир 2025 спринтова дистанция

ГРУПА	Дължина КМ по вариант	сборно изкачване	брой КТ
Отворен лесен	1,700	30	10
Отворен труден	2,600	45	11
МЖ10	0,800	15	6
Ж12	1,400	25	9
М12	1,500	25	9
Ж14	1,700	30	10
М14	1,800	35	8
Ж16	1,800	35	8
М16	2,300	40	13
Ж18	2,300	40	13
М18	2,800	45	11
Ж21	2,500	45	9
М21	2,800	55	12
Ж35	2,300	40	13
М35	2,800	45	11
Ж45	2,000	35	10
М45	2,600	45	11
Ж55	1,800	45	10
М55	2,200	40	12
Ж65	1,700	35	11
М65	1,800	45	10
М70	1,700	35	11
Ж70+	1,800	30	10
М75+	1,800	30	10

купа РАДОМИР 2025 Данни за Маршрутите ВТОРИ СЪСТЕЗАТЕЛЕН ДЕН

купа Радомир 2025 средна дистанция

ГРУПА	Дължина КМ по права	сборно изкачване	брой КТ
Отворен лесен	1,900	70	8
Отворен труден	4,000	200	10
МЖ10	0,700	20	5
Ж12	1,100	30	7
М12	1,400	40	7
Ж14	1,900	70	8
М14	2,000	80	11
Ж16	2,000	80	11
М16	2,500	115	12
Ж18	2,500	115	12
М18	4,300	230	13
Ж21	4,000	210	13
М21	5,000	260	19
Ж35	2,500	115	12
М35	4,300	230	13
Ж45	2,500	115	11
М45	4,000	200	10
Ж55	2,300	85	11
М55	2,700	85	15
Ж65	2,200	75	12
М65	2,300	85	11
М70	2,200	75	12
Ж70+	1,700	70	10
М75+	1,700	70	10

купа РАДОМИР 2025

Карта от състезанието по ориентиране в района от 2024 г.



МИНИСТЕРСТВО
НА
МЛАДЕЖТА И СПОРТА



ОБЩИНА ГРАД РАДОМИР



СКО "Кракра Пернишки"



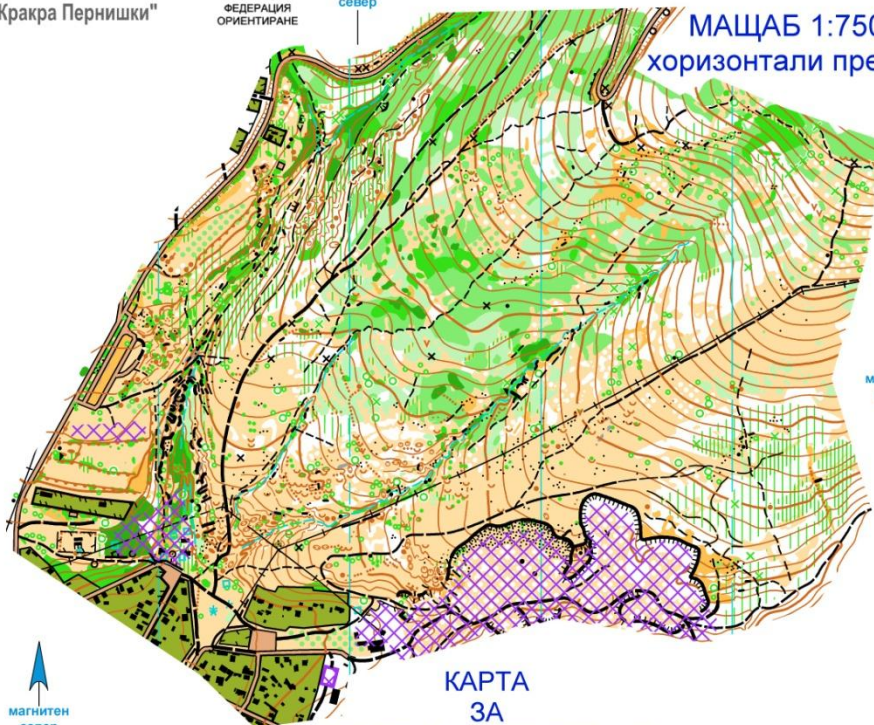
БЪЛГАРСКА
ФЕДЕРАЦИЯ
ОРИЕНТИРАНЕ



магнитен
север

РАДОМИР

МАЩАБ 1:7500
горизонтали през 5м



магнитен
север



магнитен
север

КАРТА
ЗА
СПОРТНО ОРИЕНТИРАНЕ

Картата е изработена от Георги Хаджимитев април 2024



МИНИСТЕРСТВО
НА
МЛАДЕЖТА И СПОРТА



ОБЩИНА ГРАД РАДОМИР



СКО "Кракра Пернишки"



БЪЛГАРСКА
ФЕДЕРАЦИЯ
ОРИЕНТИРАНЕ

купа РАДОМИР 2025

Карта от състезание по ориентиране
в района от 1968 г.



ОЧАКВАМЕ ВИ !



МИНИСТЕРСТВО
НА
МЛАДЕЖТА И СПОРТА



ОБЩИНА ГРАД РАДОМИР



СКО "Кракра Пернишки"



БЪЛГАРСКА
ФЕДЕРАЦИЯ
ОРИЕНТИРАНЕ