

БЪЛГАРСКА ФЕДЕРАЦИЯ ОРИЕНТИРАНЕ

ОБЩИНА ВАРНА



БЮЛЕТИН 1

62-ра КУПА "ВАРНЕНСКО ЛЯТО" 2024

13-14 юли

ДОБРЕ ДОШЛИ НА СЪСТЕЗАНИЕ И НА МОРЕ



ОРГАНИЗАТОР

Спортен клуб по ориентирание „Бегун“ със съдействието на Община Варна, Община Долни Чифлик



ВРЕМЕ, МЯСТО И ПРЕДВАРИТЕЛНА ПРОГРАМА

Състезанието ще се проведе в района на с. Шкорпиловци и с. Ново Оряхово при следната ПРОГРАМА:

- **13 юли /Събота** 14:30 ч. - Пристигане и проверка на документите
- 16:00 ч. - Старт първи състезателен ден – СРЕДНА дистанция - с. Шкорпиловци север, [GPS координати на Паркинг/Финал](#)
- **14 юли /Неделя** 10.00 ч. – Старт втори състезателен ден – СРЕДНА дистанция - с. Ново Оряхово – център - Читалище „Елин Пелин“ [GPS координати на Паркинг/Финал](#)
- 13.00 ч. – Награждаване и закриване

РЪКОВОДСТВО НА СЪСТЕЗАНИЯТА

ТЕХНИЧЕСКИ РЪКОВОДИТЕЛ – Владимир Атанасов

ОПЕРАТОР SPORTIDENT – Милен Маринов

СЕКРЕТАР – Димитричка Карачорова

ОРГАНИЗАЦИЯ НА СТАРТА

Стартирането ще бъде със стартова станция. Закъснели състезатели стартират без стартова станция. За всички дни описанията са отпечатани на картата, допълнителни ще има в зоната за стартиране.

ТЕХНИЧЕСКИ УКАЗАНИЯ - **ДЕН 1**

РЕЛЕФ – Равнинен релеф с наличие както на малки и плитки, така и на силно ерозирали и дълбоки дерета, канавки и оврази, дупки.

РАСТИТЕЛНОСТ – Преобладава дъбова гора предимно с добра проходимост и видимост. На отделни места има подраст, по-трудно проходими участъци и висока трева. Характерните просветления и просеки, образувани от горска сеч са отразени на картата.

ПЪТНА МРЕЖА – Много добре развита пътна мрежа предимно от висока категория, включително и просеки.

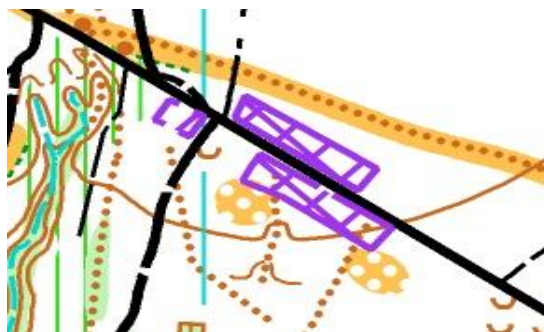
ВАЖНО -> На показания пример и на посоченото място с **лилав растер на картата** са отразени струпани дърва с размери 6-8м височина/30-40м дължина, от двете страни на пътя. В района южно от струпаните дървета има следи от сечта - отрязани клони, следи от превозни средства. Почти всички маршрути минават в близост до посоченото място.

ХИДРОГРАФИЯ – липсват водни обекти

Старт: 16:00ч.

Контролно време : 120 минути

Карта: Шкорпиловци - север, Мащаб 1:10 000. Хоризонтали през 5 м, обновена юни 2024г. от Владимир Атанасов, ISOM 2017. Картите са отпечатани на водоустойчива хартия.



РАЗСТОЯНИЯ	Паркинг - Финал	Финал- старт	Старт – точка „К”	Последна КТ - финал
	0 -100 м	200м	40м	40м

* възрадна група Ж/М 10 стартират от същия старт

ТЕХНИЧЕСКИ УКАЗАНИЯ - ДЕН 2

РЕЛЕФ – Средно пресечен релеф с наличие както на малки и плитки, така и на силно ерозирали и дълбоки дерета, канавки и оврази, дупки.

РАСТИТЕЛНОСТ – Преобладава дъбова гора от отлична до силно ограничена проходимост и видимост. На отделни места има подраст от къпини и висока трева (основно по откритите площи)

ПЪТНА МРЕЖА – Много добре развита пътна мрежа предимно от висока категория, включително и просеки.

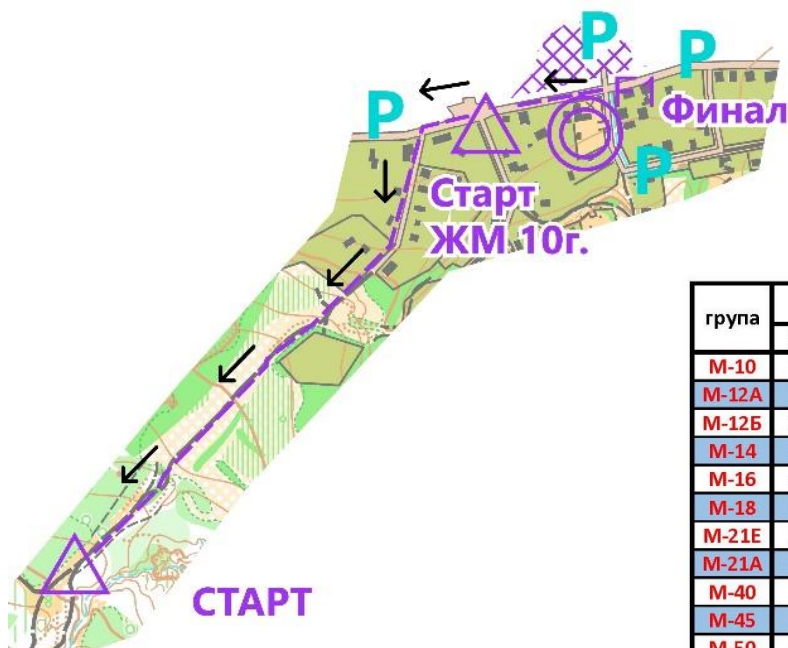
ХИДРОГРАФИЯ – липсват водни обекти

Старт: 10:00ч.

Контролно време : 120 минути

Карта: Ново Оряхово, Мащаб 1:10 000. Хоризонтални през 5 м, обновена юни 2024г. от Владимир Атанасов, ISOM 2017. Картите са отпечатани на водоустойчива хартия.

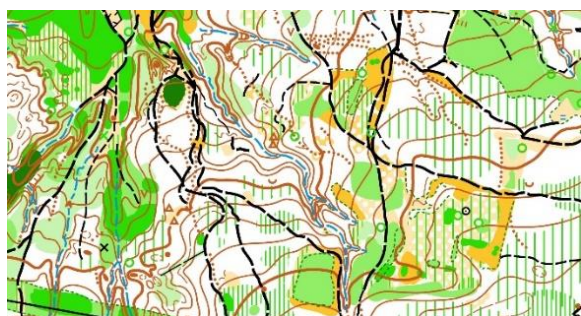
НОВО ОРЯХОВО - център



Данни за маршрутите

КУПА "ВАРНЕНСКО ЛЯТО 2024"

група	ДЕН 1			ДЕН 2			група
	КМ	КТ	Сб.изн./м	КМ	КТ	Сб.изн./м	
М-10	1.6	4	15	1.0	4	40	М-10
М-12А	2.7	11	25	2.3	10	40	М-12А
М-12Б	2.2	7	25	2.2	6	40	М-12Б
М-14	3.4	13	40	3.5	11	70	М-14
М-16	4.6	14	90	4.2	13	90	М-16
М-18	5.8	18	115	5.0	15	90	М-18
М-21Е	6.5	21	160	5.6	20	110	М-21Е
М-21А	5.0	14	85	4.5	15	85	М-21А
М-40	5.0	18	115	5.0	15	90	М-40
М-45	5.0	14	85	4.5	15	85	М-45
М-50	4.6	15	100	4.3	15	90	М-50
М-55	4.6	14	90	4.2	13	90	М-55
М-65	3.9	13	60	3.7	11	70	М-65
М-75	3.4	13	40	3.5	11	70	М-75
Ж-10	1.6	4	15	1.0	4	40	Ж-10
Ж-12А	2.7	11	25	2.3	10	40	Ж-12А
Ж-12Б	2.2	7	25	2.2	6	40	Ж-12Б
Ж-14	3.2	12	40	3.6	10	70	Ж-14
Ж-16	4.2	13	60	3.9	10	90	Ж-16
Ж-18	4.6	15	100	4.3	15	90	Ж-18
Ж-21Е	5.9	19	125	5.2	17	95	Ж-21Е
Ж-21А	4.2	14	70	4.4	12	85	Ж-21А
Ж-40	4.6	14	90	4.2	13	90	Ж-40
Ж-45	4.2	14	70	4.4	12	85	Ж-45
Ж-50	4.2	13	60	3.9	10	85	Ж-50
Ж-55	3.9	13	60	3.7	11	70	Ж-55
Ж-65	3.2	12	40	3.6	10	70	Ж-65
Ж-75	2.8	10	30	2.4	10	50	Ж-75
Open	3.7	14	35	3.3	11	60	Open



РАЗСТОЯНИЯ	Паркинг - Финал	Финал- старт	Финал- старт Мъже/Жени 10 г. *	Старт – точка „К”	Последна КТ - финал
	0 -100 м	900м, изкачване 50м	200м	40м	30м

* възр. група Ж/М 10 стартират от друг старт

 СХЕМА



Българска федерация ориентирание:
web: www.orienteing.bg

 [/bgofederation](https://www.facebook.com/bgofederation)

СКО „Бегун “ Варна:
web: www.begun.bg
scobegun@abv.bg

 [/Orienteering-club-Begun-Varna](https://www.facebook.com/Orienteering-club-Begun-Varna)

0897408566 – Владимир Атанасов

Очакваме ви!